Elaborato 0.1
Scala 1:10000

Perimetrazione consolidato urbano

LEGENDA — NTO

Centro comunale

ATO (art. 30 PATI)

Ambiti di urbanizzazione consolidata ai sensi Art. 2, comma 1, lett. a) LRV 14/2017

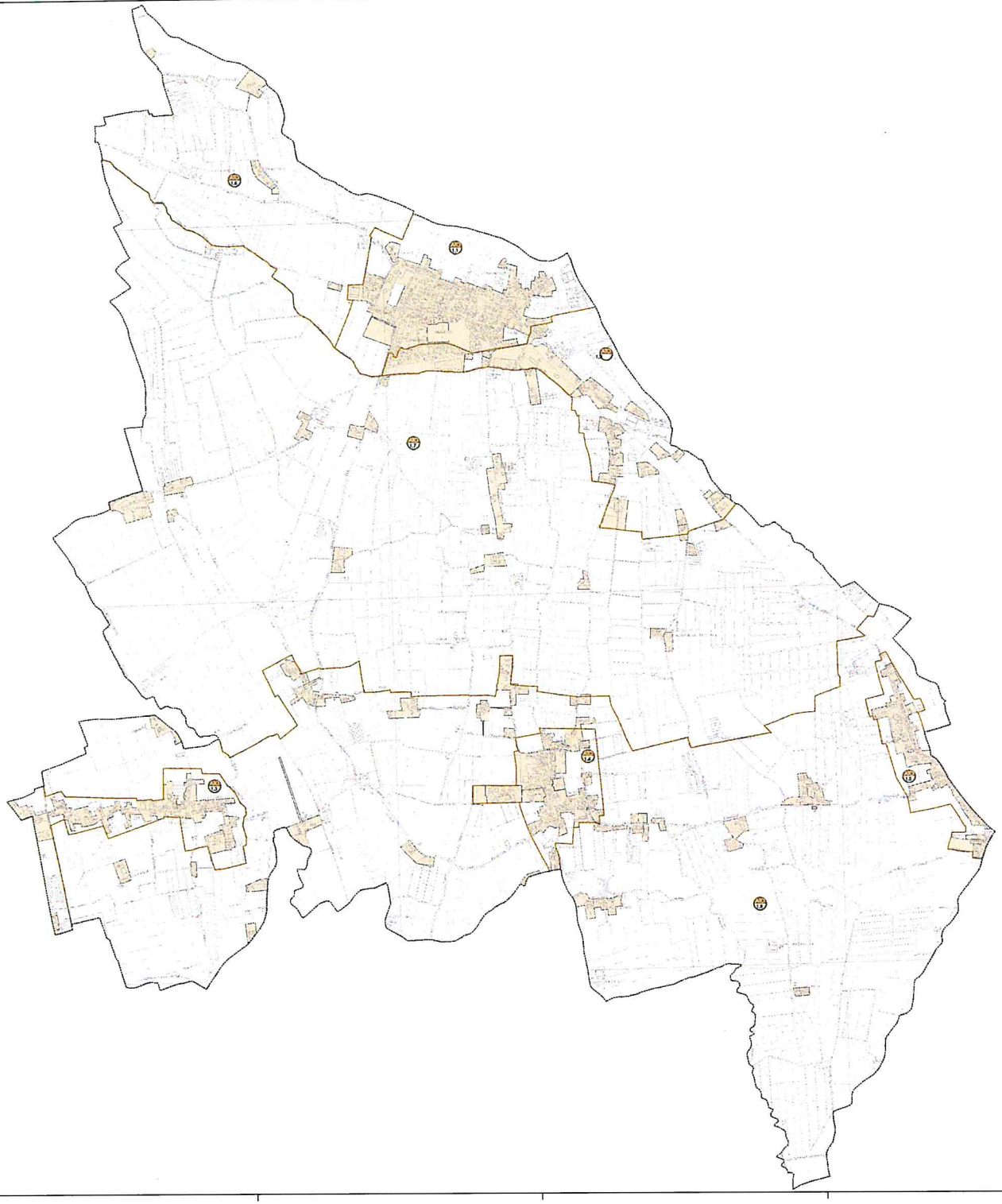

Comune di Sallizzole — Provincia di Verona

PAT

Elaborato			Scala
REL	0	1	1:10.000

CARTA DEGLI AMBITI DI URBANIZZAZIONE CONSOLIDATA

(in conformità all'art. 2, comma 1, lettera a) e art. 4, comma 2, lett. a) LRV n° 14/2017)

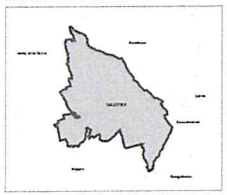

GRUPPO DI LAVORO

Ufficio Tecnico Comunale
Arch. Dario Zanoni

Progettista Incaricato
Arch. Emanuela Volta

Aggiornamento QC
Dott. Geol. Cecchinatti Arcangelo

Comune di Sallizzole
Sindaco Angelo Canazi

Progettista Incaricato
Arch. Emanuela Volta

Dicembre 2019

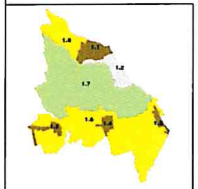

IDENTIFICAZIONE AMBITI TERRITORIALI OMOGENEI - A.T.O.

- sottosistema A.T.O. RESIDENZIALI
- sottosistema A.T.O. PRODUTTIVI
- sottosistema A.T.O. AMBIENTALE DI TUTELA
- sottosistema A.T.O. AGRICOLE

COMUNE	ATO	TIPO	NOME
Sallizzole	1.1	a	Sallizzole
	1.2	a	s.p. Sallizzole
	1.3	a	Bagnolo
	1.4	b	Buniga
	1.5	a	Valmarana
	1.6	f	Sallizzole campagna nord
	1.7	e	Sallizzole campagna centro
	1.8	f	Sallizzole campagna sud

Tipi ATO

- a residenziale
- b mista a dominante residenziale
- c produttiva
- d paesaggistica di tutela
- e agricola di tutela
- f agricola